



उत्तराखंड के लिए 7 दिनों का जनपद-स्तरीय मौसम पूर्वानुमान
7 days District-Level Weather Forecast for Uttarakhand

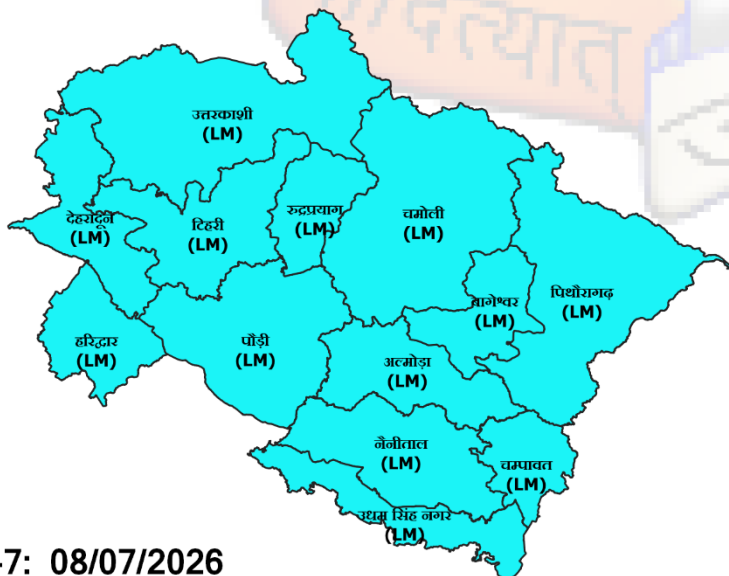
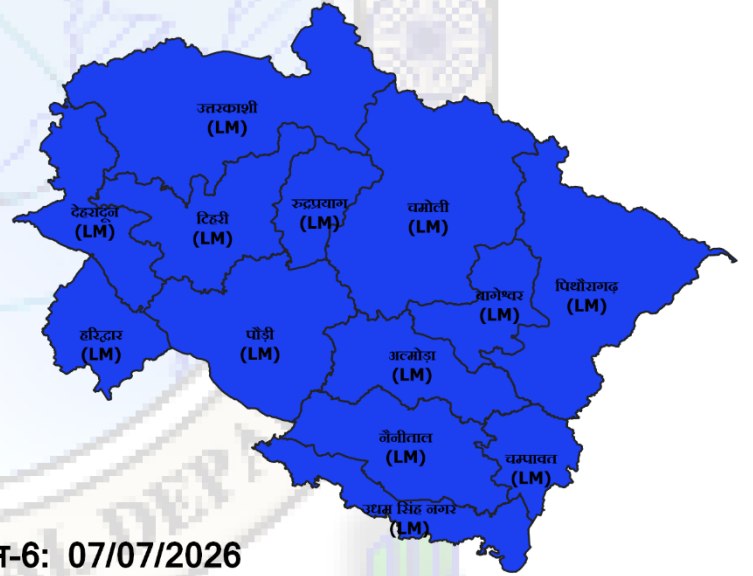
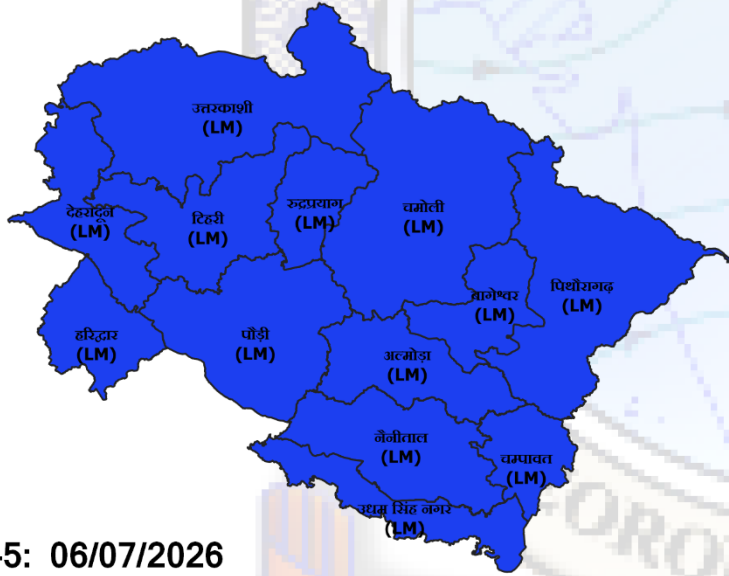
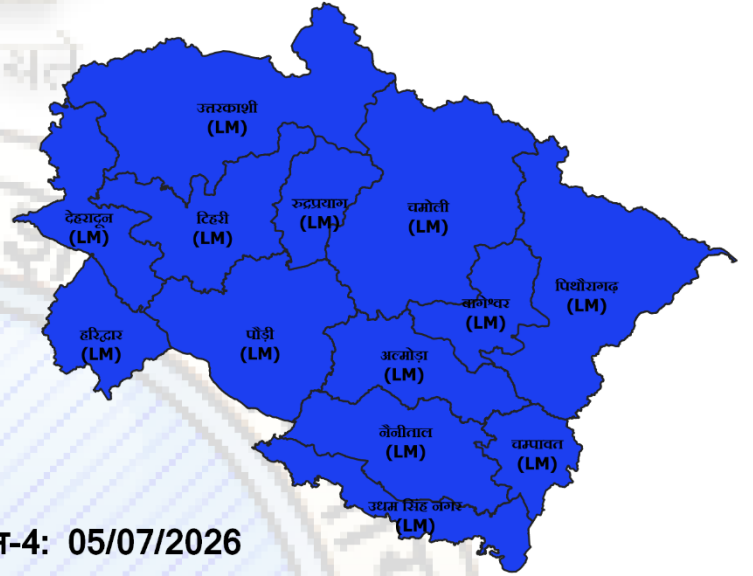
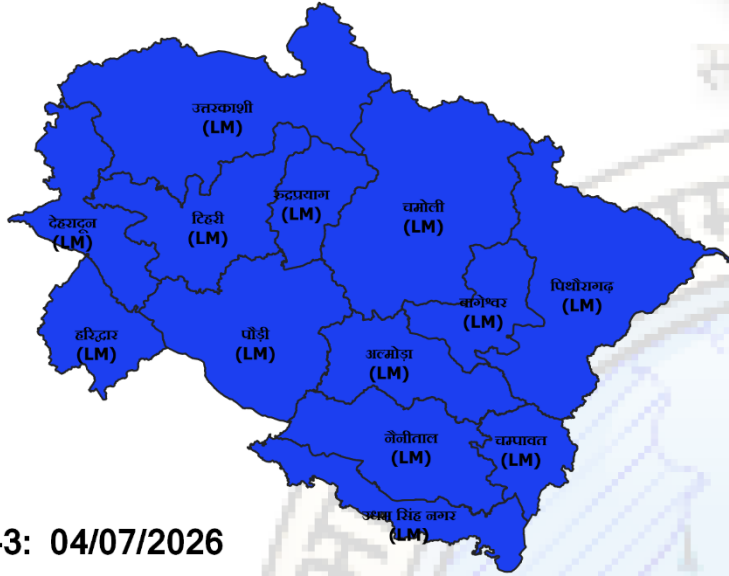
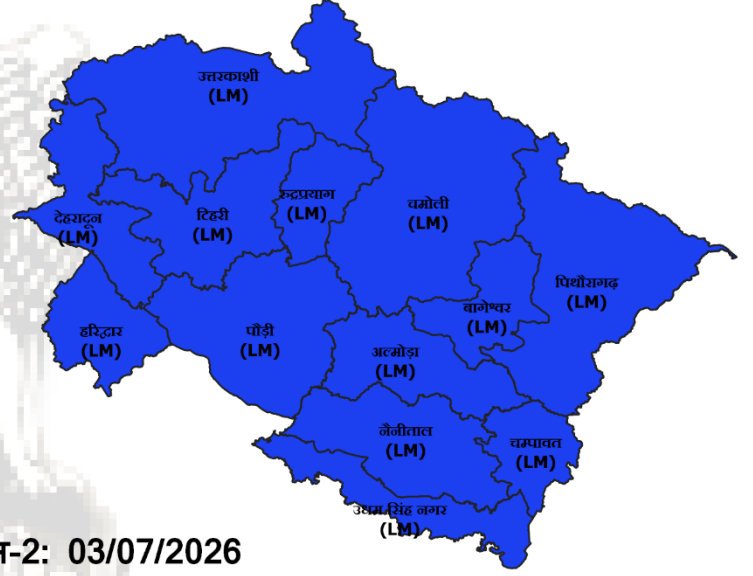
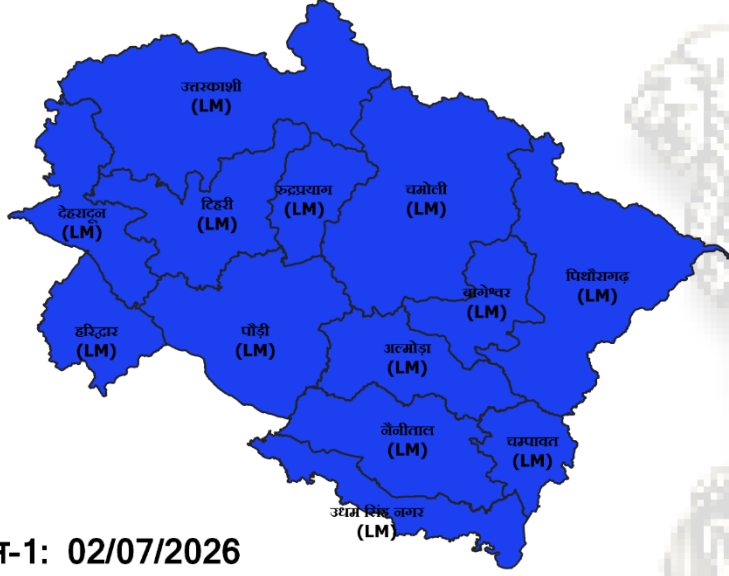
जारी करने की तिथि व समय/Date & Time of issue:
2nd July, 2026 at 09:30 Hours IST

मानसून वाच	MONSOON WATCH
<ul style="list-style-type: none"> ❖ दक्षिण-पश्चिम मानसून 1 जुलाई 2026 को पूरे उत्तराखंड राज्य में पहुँच गया है। ❖ 2 जुलाई तक मानसून की उत्तरी सीमा 22°N/60°E, 22°N/65°E, पोरबंदर, वल्लभ, विद्यानगर, शाजापुर, नौगाँव, मिर्जापुर, आजमगढ़, अयोध्या, बदायूँ, मेरठ, करनाल, गुरदासपुर तथा 32.8°N/73°E से होकर गुजर रही है। 	<ul style="list-style-type: none"> ❖ The Southwest Monsoon has covered the entire state of Uttarakhand on 1st July, 2026. ❖ The Northern Limit of Monsoon passes through 22°N/60°E, 22°N/65°E, Porbandar, Vallabh, Vidyanagar, Shajapur, Naugaon, Mirzapur, Azamgarh, Ayodhya, Budaun, Meerut, Karnal, Gurdaspur and 32.8°N/73°E as on 02nd July.

दिनांक/ Date	मौसम पूर्वानुमान	WEATHER FORECAST
02.07.2026	❖ उत्तराखंड राज्य के जनपदों में अधिकांश स्थानों पर हल्की से मध्यम वर्षा / गर्जन के साथ बौछार होने की संभावना है।	❖ Light to moderate rain / thundershower likely to occur at most places in districts of Uttarakhand.
03.07.2026	❖ उत्तराखंड राज्य के जनपदों में अधिकांश स्थानों पर हल्की से मध्यम वर्षा / गर्जन के साथ बौछार होने की संभावना है।	❖ Light to moderate rain / thundershower likely to occur at most places in districts of Uttarakhand.
04.07.2026	❖ उत्तराखंड राज्य के जनपदों में अधिकांश स्थानों पर हल्की से मध्यम वर्षा / गर्जन के साथ बौछार होने की संभावना है।	❖ Light to moderate rain / thundershower likely to occur at most places in districts of Uttarakhand.
05.07.2026	❖ उत्तराखंड राज्य के जनपदों में अधिकांश स्थानों पर हल्की से मध्यम वर्षा / गर्जन के साथ बौछार होने की संभावना है।	❖ Light to moderate rain / thundershower likely to occur at most places in districts of Uttarakhand.
06.07.2026	❖ उत्तराखंड राज्य के जनपदों में अधिकांश स्थानों पर हल्की से मध्यम वर्षा / गर्जन के साथ बौछार होने की संभावना है।	❖ Light to moderate rain / thundershower likely to occur at most places in districts of Uttarakhand.
07.07.2026	❖ उत्तराखंड राज्य के जनपदों में अधिकांश स्थानों पर हल्की से मध्यम वर्षा / गर्जन के साथ बौछार होने की संभावना है।	❖ Light to moderate rain / thundershower likely to occur at most places in districts of Uttarakhand.
08.07.2026	❖ उत्तराखंड राज्य के जनपदों में अनेक स्थानों पर हल्की से मध्यम वर्षा / गर्जन के साथ बौछार होने की संभावना है।	❖ Light to moderate rain / thundershower likely to occur at many places in districts of Uttarakhand.

Temperature summary for Uttarakhand:

- ❖ पिछले 24 घंटों के दौरान, उत्तराखण्ड के मैदानी तथा पर्वतीय क्षेत्रों में अधिकतम तापमान सामान्य से अत्यंत कम से लेकर सामान्य से बहुत कम रहे।
- ❖ During past 24 hours, Maximum temperatures remained markedly below normal to appreciably below normal in plains as well as in hills of Uttarakhand.

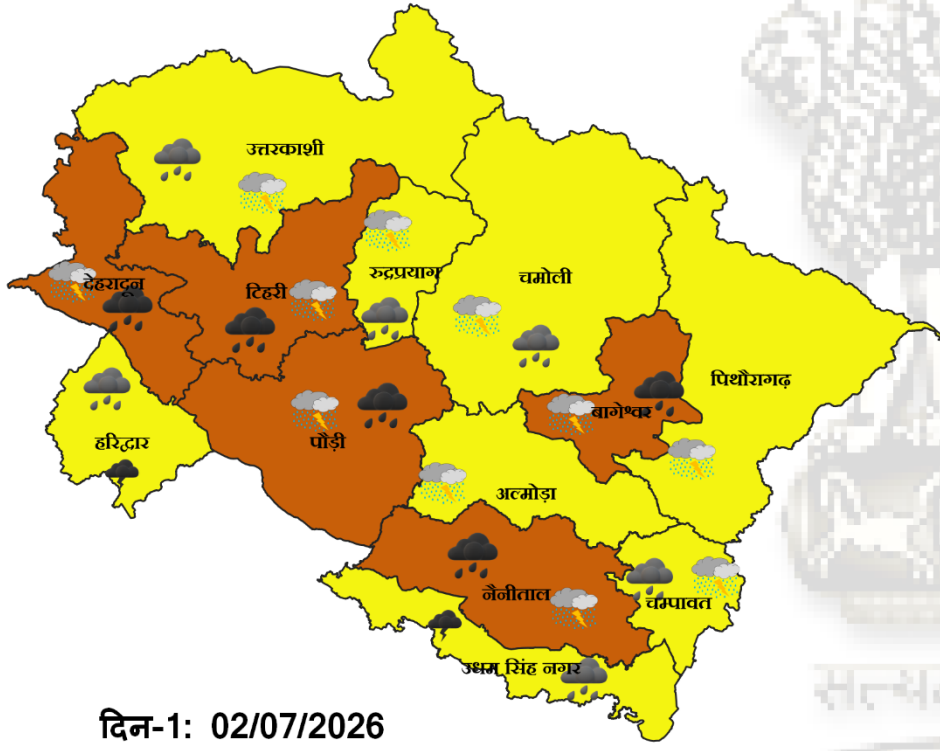


वर्षा का वितरण (%)
शुष्क मौसम (कोई वर्षा नहीं)
कहीं-कहीं (1-25%)
कुछ स्थानों पर (26-50%)
अनेक स्थानों पर (51-75%)
अधिकांश स्थानों पर (76-100%)

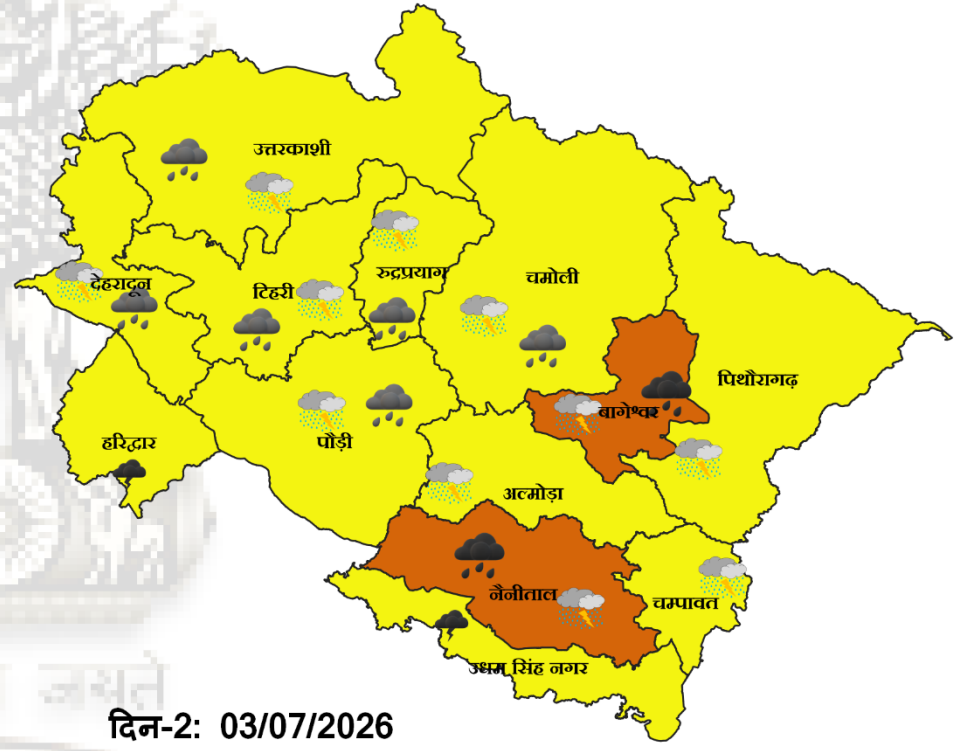
वर्षा की तीव्रता (मिमी.)
बहुत हल्की से हल्की (VL) (0.1-15.5)
हल्की से मध्यम (LM) (15.6-64.4)

उत्तराखंड के लिए 5 दिनों की जनपद-स्तरीय मौसम चेतावनी / 5 days District Level Weather Warning for Uttarakhand

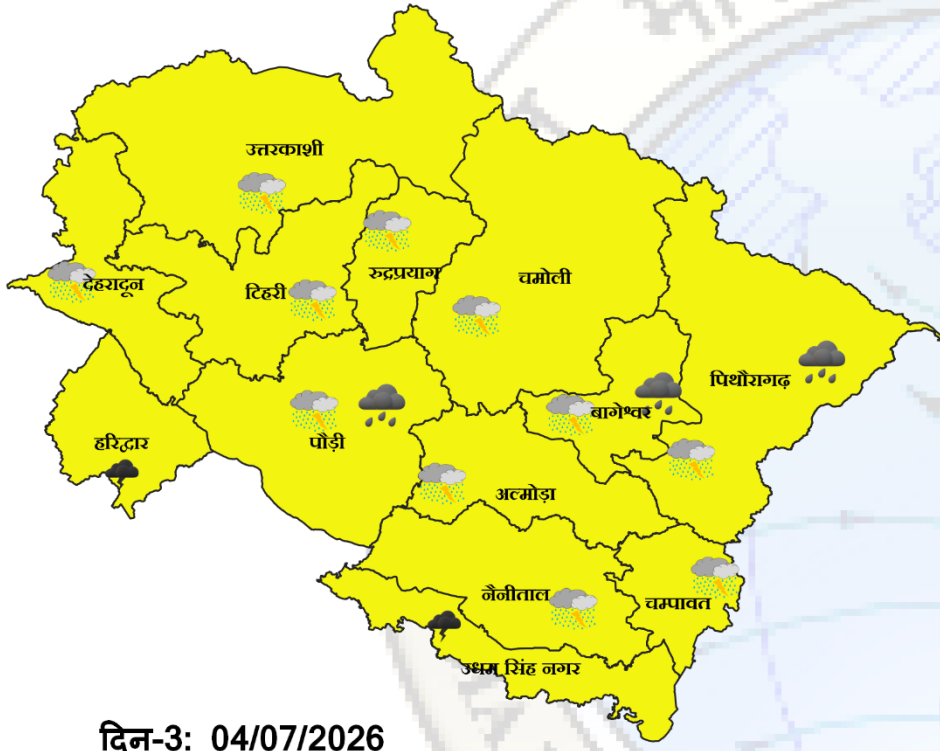
दिनांक/Date	मौसम चेतावनी	Weather Warning
02.07.2026	<ul style="list-style-type: none"> ❖ उत्तराखंड राज्य के देहरादून, टिहरी, पौड़ी, नैनीताल एवं बागेश्वर जनपदों में कहीं-कहीं भारी से बहुत भारी वर्षा होने की संभावना है । ❖ उत्तराखंड राज्य के हरिद्वार, उत्तरकाशी, रुद्रप्रयाग, चमोली, चम्पावत एवं उधम सिंह नगर जनपदों में कहीं-कहीं भारी वर्षा होने की संभावना है । ❖ उत्तराखंड राज्य के पर्वतीय जनपदों में कहीं-कहीं गर्जन के साथ आकाशीय बिजली चमकने, वर्षा के अति तीव्र से अत्यंत तीव्र दौर की संभावना है । ❖ उत्तराखंड राज्य के हरिद्वार एवं उधम सिंह नगर जनपदों में कहीं-कहीं गर्जन के साथ आकाशीय बिजली चमकने की संभावना है । 	<ul style="list-style-type: none"> ❖ Heavy to very heavy Rain likely to occur at isolated places in Dehradun, Tehri, Pauri, Nainital and Bageshwar districts of Uttarakhand. ❖ Heavy Rain likely to occur at isolated places in Haridwar, Uttarkashi, Rudraprayag, Chamoli, Champawat and Udhm Singh Nagar districts of Uttarakhand. ❖ Thunderstorm accompanied with lightning, very intense to extremely intense spell of rain likely to occur at isolated places in hilly districts of Uttarakhand. ❖ Thunderstorm accompanied with lightning likely to occur at isolated places in Haridwar and Udhm Singh Nagar districts of Uttarakhand.
03.07.2026	<ul style="list-style-type: none"> ❖ उत्तराखंड राज्य के नैनीताल एवं बागेश्वर जनपदों में कहीं-कहीं भारी से बहुत भारी वर्षा होने की संभावना है । ❖ उत्तराखंड राज्य के देहरादून, टिहरी, पौड़ी, चमोली, उत्तरकाशी एवं रुद्रप्रयाग जनपदों में कहीं-कहीं भारी वर्षा होने की संभावना है । ❖ उत्तराखंड राज्य के पर्वतीय जनपदों में कहीं-कहीं गर्जन के साथ आकाशीय बिजली चमकने, वर्षा के तीव्र से अति तीव्र दौर होने की संभावना है । ❖ उत्तराखंड राज्य के हरिद्वार एवं उधम सिंह नगर जनपदों में कहीं-कहीं गर्जन के साथ आकाशीय बिजली चमकने की संभावना है । 	<ul style="list-style-type: none"> ❖ Heavy to very heavy Rain likely to occur at isolated places in Nainital and Bageshwar districts of Uttarakhand. ❖ Heavy Rain likely to occur at isolated places in Dehradun, Tehri, Pauri, Chamoli, Uttarkashi and Rudraprayag districts of Uttarakhand. ❖ Thunderstorm accompanied with lightning, intense to very intense spell of rain likely to occur at isolated places in hilly districts of Uttarakhand. ❖ Thunderstorm accompanied with lightning likely to occur at isolated places in Haridwar and Udhm Singh Nagar districts of Uttarakhand.
04.07.2026	<ul style="list-style-type: none"> ❖ उत्तराखंड राज्य के पौड़ी, पिथौरागढ़ एवं बागेश्वर जनपदों में कहीं-कहीं भारी वर्षा होने की संभावना है । ❖ उत्तराखंड राज्य के पर्वतीय जनपदों में कहीं-कहीं गर्जन के साथ आकाशीय बिजली चमकने, वर्षा के तीव्र से अति तीव्र दौर होने की संभावना है । ❖ उत्तराखंड राज्य के हरिद्वार एवं उधम सिंह नगर जनपदों में कहीं-कहीं गर्जन के साथ आकाशीय बिजली चमकने की संभावना है । 	<ul style="list-style-type: none"> ❖ Heavy Rain likely to occur at isolated places Pauri, Pithoragarh and Bageshwar districts of Uttarakhand. ❖ Thunderstorm accompanied with lightning, intense to very intense spell of rain likely to occur at isolated places in hilly districts of Uttarakhand. ❖ Thunderstorm accompanied with lightning likely to occur at isolated places in Haridwar and Udhm Singh Nagar districts of Uttarakhand.
05.07.2026	<ul style="list-style-type: none"> ❖ उत्तराखंड राज्य के देहरादून, चमोली, चम्पावत, नैनीताल एवं बागेश्वर जनपदों में कहीं-कहीं भारी वर्षा होने की संभावना है । ❖ उत्तराखंड राज्य के पर्वतीय जनपदों में कहीं-कहीं गर्जन के साथ आकाशीय बिजली चमकने, वर्षा के तीव्र से अति तीव्र दौर होने की संभावना है । ❖ उत्तराखंड राज्य के हरिद्वार एवं उधम सिंह नगर जनपदों में कहीं-कहीं गर्जन के साथ आकाशीय बिजली चमकने की संभावना है । 	<ul style="list-style-type: none"> ❖ Heavy Rain likely to occur at isolated places Dehradun, Chamoli, Nainital, Champawat and Bageshwar districts of Uttarakhand. ❖ Thunderstorm accompanied with lightning, intense to very intense spell of rain likely to occur at isolated places in hilly districts of Uttarakhand. ❖ Thunderstorm accompanied with lightning likely to occur at isolated places in Haridwar and Udhm Singh Nagar districts of Uttarakhand.
06.07.2026	<ul style="list-style-type: none"> ❖ उत्तराखंड राज्य के उधम सिंह नगर, नैनीताल एवं बागेश्वर जनपदों में कहीं-कहीं भारी वर्षा होने की संभावना है । ❖ उत्तराखंड राज्य के पर्वतीय जनपदों में कहीं-कहीं गर्जन के साथ आकाशीय बिजली चमकने, वर्षा के तीव्र से अति तीव्र दौर होने की संभावना है । ❖ उत्तराखंड राज्य के हरिद्वार एवं उधम सिंह नगर जनपदों में कहीं-कहीं गर्जन के साथ आकाशीय बिजली चमकने की संभावना है । 	<ul style="list-style-type: none"> ❖ Heavy Rain likely to occur at isolated places Udhm Singh Nagar, Nainital and Bageshwar districts of Uttarakhand. ❖ Thunderstorm accompanied with lightning, intense to very intense spell of rain likely to occur at isolated places in hilly districts of Uttarakhand. ❖ Thunderstorm accompanied with lightning likely to occur at isolated places in Haridwar and Udhm Singh Nagar districts of Uttarakhand.



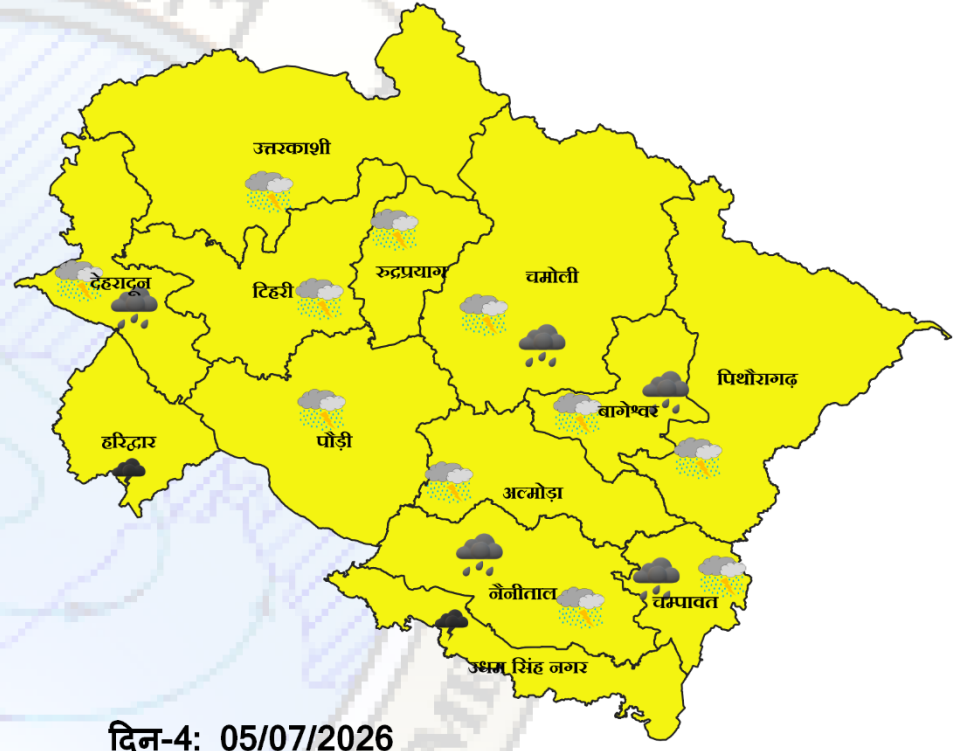
दिन-1: 02/07/2026



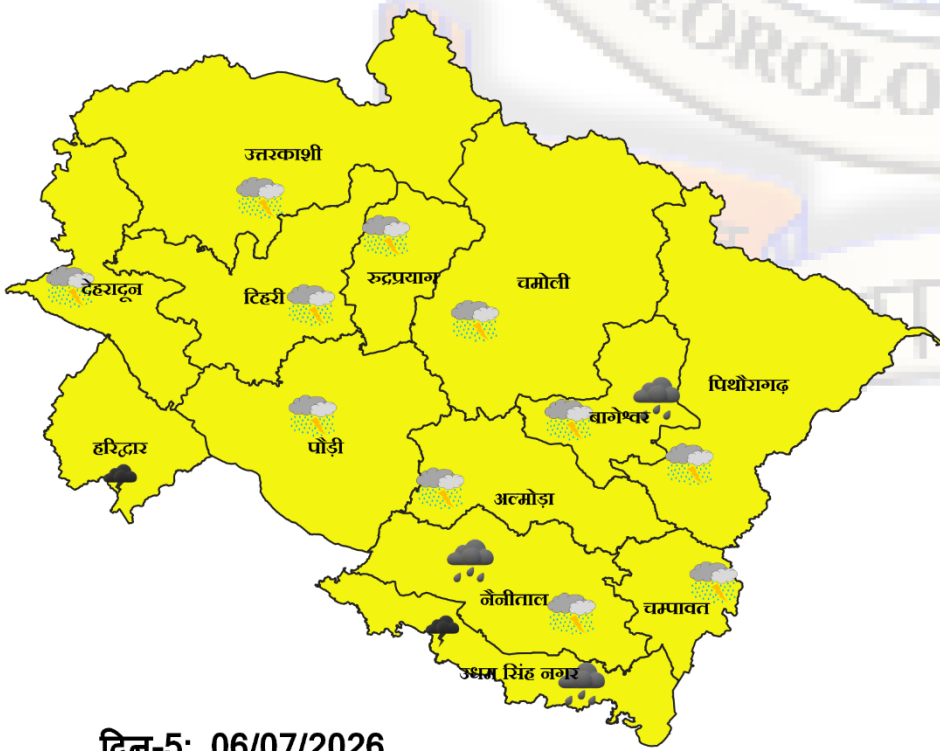
दिन-2: 03/07/2026



दिन-3: 04/07/2026



दिन-4: 05/07/2026



दिन-5: 06/07/2026

कोई चेतावनी नहीं
वाच (जागरूक रहे)
अलर्ट (कार्रवाई हेतु तैयार रहें)
चेतावनी (कार्रवाई करें)

	गर्जन/आकाशीय बिजली		झोंकेदार हवाएं/झक्कड़
	ओलावृष्टि/ गर्जन/ आकाशीय बिजली		ऊष्ण लहर/ उच्च तापमान
	गर्जन/ आकाशीय बिजली/ वर्षा का तीव्र दौर		शीत लहर
	भारी वर्षा		शीत दिवस
	बहुत भारी वर्षा		भारी बर्फबारी
	अत्यंत भारी वर्षा		कोहरा
			पाला

चरम मौसम के लिए जनपद-स्तरीय प्रभाव और सलाह / District-level impact and advisory for severe weather

Date	Districts	Weather Warning	Impact	Suggested Actions
02.07.2026 to 06.07.2026	उपरोक्त उल्लेखित जनपद	गर्जन के साथ आकाशीय बिजली चमकने / झोंकेदार हवाएं	<ul style="list-style-type: none"> ❖ कहीं-कहीं बिजली गिरने से जान-माल की हानि। ❖ झोंकेदार हवाओं से कच्चे/असुरक्षित मकानों में हल्का नुकसान होना। 	<ul style="list-style-type: none"> • गर्जन / आकाशीय बिजली / झोंकेदार हवाओं के समय घर के अन्दर रहे, खिड़कियाँ और दरवाजे बंद रखें। • कटी हुई उपज (यदि खेत में हो) को सुरक्षित स्थान पर रखें। • गर्जन / आकाशीय बिजली के दौरान बिजली का संचालन करने वाली सभी वस्तुओं से दूर रहे। • लोगो को सलाह दी जाती है कि वे गर्जन / आकाशीय बिजली / झोंकेदार हवाओं के समय सुरक्षित स्थानों / पक्के मकानों में शरण ले, पेड़ों के नीचे शरण ना ले। • गर्जन / आकाशीय बिजली / झोंकेदार हवाओं के दौरान जानवरों को बाहर न बांधें।
	Above mentioned districts	Thunderstorm accompanied with Lightning / gusty wind	<ul style="list-style-type: none"> • Damages to property/ human/ livestock at isolated places due to struck of lightning. • Minor damages to kuccha houses and loose/unsecured structures due to gusty wind. 	<ul style="list-style-type: none"> • Stay indoors; keep windows & doors closed during thunderstorm / lightning / gusty wind. • Keep away from all the objects that conduct electricity during thunderstorm / lightning. • Do not tie the animals in outdoor during thunderstorm / lightning / gusty wind. • People are advised to be cautious and take shelter in safe places / Pucca houses during thunderstorm / lightning / gusty wind activities; do not take shelter under trees and park vehicles at safe places / sheltered parking.
02.07.2026 to 06.07.2026	उपरोक्त उल्लेखित जनपद	भारी वर्षा / वर्षा का तीव्र से अति तीव्र दौर	<ul style="list-style-type: none"> ❖ संवेदनशील इलाकों में हल्के से मध्यम भूस्खलन और चट्टान गिरना। ❖ पहाड़ी क्षेत्रों में कहीं-कहीं सड़कों / राजमार्गों में अवरोध। ❖ कहीं कहीं नालों और नदियों का अतिप्रवाह। ❖ निचले इलाकों में जल भराव। 	<ul style="list-style-type: none"> ❖ भूस्खलन संभावित संवेदनशील इलाकों के समीप रहने वाले लोगो को सावधान रहने की जरूरत है। ❖ वाहन चलाते समय यात्रियों या वाहन से जाने वाले लोगों को सावधान रहने की जरूरत है। ❖ लोगों को सलाह दी जाती है कि सावधानी पूर्वक यात्रा करें। ❖ छोटी नदी/ नालों के समीप रहने वाले लोगो तथा बस्तियों को सावधान रहने की जरूरत है। ❖ राज्य सरकार के अधिकारियों को लोगों की सुरक्षा की दृष्टि से आवश्यक कार्रवाही करने की सलाह दी जाती है।
	Above mentioned districts	Heavy rain / intense to Very intense spell of rain	<ul style="list-style-type: none"> • Minor to medium landslides and rock falls at isolated places in vulnerable areas. • Blocking/washout of highways/link roads at isolated places in hills. • Overflow of rivulets and streams at isolated places. • Inundation of low-lying areas. 	<ul style="list-style-type: none"> • People residing in vulnerable areas prone to landslides are to remain cautious. • Commuters or people travelling with vehicle need to be careful. • People are advised to travel with caution. • Settlements/People residing near the rivulets/streams are to remain cautious. • State government authorities are advice to take necessary precautionary measures.
02.07.2026 to 03.07.2026	उपरोक्त उल्लेखित जनपद	भारी से बहुत भारी वर्षा / गर्जन के साथ आकाशीय बिजली चमकने / वर्षा के अति तीव्र से अत्यंत तीव्र दौर	<ul style="list-style-type: none"> • संवेदनशील इलाकों में कहीं-कहीं हल्के से मध्यम भूस्खलन एवं चट्टान गिरने के कारण सड़कों / राजमार्गों में अवरोध / कटाव। • कहीं-कहीं चट्टान/भू-स्खलन और बाढ़ के कारण सड़कों/राजमार्गों/पुलों का अवरुद्ध/बह जाना। • सामुदायिक सेवाएं जैसे बिजली, पानी आदि कहीं-कहीं पर प्रभावित रहेंगे। • कुछ दिनों के लिए कहीं-कहीं पर आपूर्ति और परिवहन प्रभावित रहेगा। • कहीं-कहीं बिजली गिरने से जान-माल की हानि। 	<ul style="list-style-type: none"> • भूस्खलन की आशंका वाले संवेदनशील क्षेत्रों में रहने वाले लोगों को सतर्क रहने की आवश्यकता है। • चारधाम या अन्य स्थानों की यात्रा करने वाले तीर्थयात्री/पर्यटक सतर्क रहें और आवश्यक होने पर ही यात्रा करें। लगातार/भारी बारिश के दौरान यात्रा करते समय खड़ी ढलानों पर नजर रखें। • नदी/ नालों/ निचले इलाकों के समीप रहने वाले लोगो तथा बस्तियों को सावधान रहने की जरूरत है। • बांध/बैराज प्रबंधन/जल विद्युत संयंत्र प्रबंधन/नियंत्रण प्राधिकरणों को आवश्यक एहतियाती उपाय करने की सलाह दी जाती है।

			<ul style="list-style-type: none"> • लगातार भारी वर्षा के कारण बांधों/बैराजों से निस्सरण बढ़ सकता है जिससे नदी जल स्तर में वृद्धि हो सकती है। प्रमुख नदियों और उनकी सहायक नदियों के जल स्तर में मध्यम वृद्धि। • पिघलने वाली बर्फ पर गिरने वाली भारी बारिश से नालों और वर्षा जल धाराओं में जल प्रवाह में अचानक वृद्धि हो सकती है जिसके परिणाम स्वरूप अलग-अलग स्थानों पर बैंक कटाव/अतिप्रवाह/फ्लैश बाढ़ की भी संभावना है। • बहुत/अत्यधिक तीव्र वर्षा से अचानक बाढ़, निचले इलाकों, पहाड़ों और सेंट में बाढ़ आ सकती है। • कच्चे मकानों/सड़कों/दीवारों, झोपड़ियों और निर्माणाधीन भवनों, पुलों, सुरंगों आदि जैसे संवेदनशील ढांचों को क्षति पहुंचने की घटनाएं कहीं-कहीं हो सकती हैं। 	<ul style="list-style-type: none"> • पर्वतारोहण अभियानों को रोका जा सकता है और अभियान के सदस्यों को सुरक्षित स्थानों पर जाने की सलाह दी जाती है। • यात्रियों या वाहन के साथ यात्रा करने वाले लोगों को सतर्क रहने और आवश्यक होने पर ही यात्रा करने की आवश्यकता है। • भारी बारिश/ अचानक आई बाढ़ के दौरान घर के अंदर रहें। एक सक्रिय भूस्खलन क्षेत्र को पार करने की कोशिश न करें। • संवेदनशील पहाड़ी इलाकों और खड़ी ढलानों पर जाने से बचें। • बाढ़ वाले क्षेत्र से गुजरने की कोशिश न करें। यदि आप वाहन में हैं तो बाढ़ वाले क्षेत्रों से बचें। • भारी बारिश के दौरान उफनती नदियों, धाराओं, नदियों और उनकी सहायक नदियों में तैरने या नौका विहार करने न जाएं। • दूर-दराज के क्षेत्रों में भूस्खलन, अचानक आई बाढ़ की चपेट में आने वाले सैन्य और अर्ध-सैन्य प्रतिष्ठानों/चौकियों को सतर्क रहना होगा। • भारी वर्षा की अवधि के दौरान घरों, भवनों, पुलों, बांधों, सुरंगों आदि की निर्माण गतिविधियों को रोका जा सकता है। • किसानों को सलाह दी जाती है कि वे अतिरिक्त पानी की निकासी के लिए आवश्यक व्यवस्था करें।
	<p style="text-align: center;">Districts mentioned above</p>	<p style="text-align: center;">Heavy to very Heavy rain /Thunderstorm accompanied with lightning / Very Intense to extremely intense spell of rain</p>	<ul style="list-style-type: none"> • Landslide, rock fall and mudslides due to heavy rain or intense rainfall spell at isolated places. • Blocking/washout of roads/highways/bridges due to rock fall/ landslide and floods at isolated places. • Community services like electricity, water etc. will be affected at isolated places. • Supply and transportation will be affected at isolated places for a few days. • Isolated instances of damage to life and property. • Continuous heavy rainfall may cause Dams/Barrages to increase the discharge causing rise in the river water level. Moderate increase in water level of major rivers and their tributaries. • Heavy rains falling on melting snowpack can produce sudden increase in water flow in rivulets and rainwater streams that may result in bank erosion/overflow/flash floods also likely at isolated places. • Very/extremely intense rainfall can produce flash flooding, inundation in low lying areas, mountains and steep hills produce rapid runoff, which can cause streams to rise quickly at isolated places. • Isolated instances of damage to the vulnerable structures like Kutcha houses/roads/walls, huts and under-construction buildings, bridges, tunnels etc. • Railway operations may be affected. • District headquarters, private & Government institutions, schools, hospitals, pilgrim places, tourist places may be affected by heavy rain. • Damage of life and property due to lightning at isolated places. 	<ul style="list-style-type: none"> • People residing in vulnerable areas prone to landslides are to remain alert. • Pilgrims/tourists travelling to Chardham or other locations to remain alert and travel only if necessary. During continuous / heavy rains keep a watch on steep slopes while travelling. • Settlements/People residing near major rivers and their tributaries; rivulets/streams and low-lying areas and flood plains are to remain alert. • Dam/barrage management/ Hydroelectric power plants management/control authorities are advised to take necessary precautionary measures. • Mountaineering expeditions may be halted and the expedition members are advised to move to the safe places. • Commuters or people travelling with vehicle need to be alert and travel only if necessary. • Stay indoors during heavy rains/ flash flood. Do not try to cross an active landslide area. • Monitor media reports for updates. Listen up for weather forecasts on local media. Keep an eye on social media • Avoid visiting fragile hilly terrain and steep slopes. • Don't try to walk through a flooded area. Avoid flooded areas if you are in a vehicle. • Do not go swimming or boating in swollen rivulets, streams, rivers and their tributaries during heavy rains. • State government authorities are advised to take all necessary precautionary measures for smooth movement of people.

LEGENDS:

WARNING (TAKE ACTION)	WATCH (BE AWARE)
ALERT (BE PREPARED TO TAKE ACTION)	NO WARNING (NO ACTION)

RAINFALL INTENSITY / वर्षा की तीव्रता		RAINFALL DISTRIBUTION / वर्षा का वितरण		PROBABILITY OF OCCURRENCE / घटित होने की संभावना		SPELL OF RAINFALL / वर्षा का दौर	
VERY LIGHT RAIN / बहुत हल्की वर्षा	TRACE - 2.4 mm	ISOLATED PLACES / कहीं-कहीं	ISOLATED (UPTO 25% AREA)	UNLIKELY	Up to 25%	INTENSE SPELL तथातीव्र दौर	21-30 mm/hour
LIGHT RAIN / हल्की वर्षा	2.5- 15.5 mm	FEW PLACES / कुछ जगह	SCATTERED (BETWEEN 25- 50% AREA)	LIKELY	26 to 50%		
MODERATE RAIN / मध्यम वर्षा	15.6 – 64.4 mm	MANY PLACES / अनेक जगह	FAIRLY WIDE SPREAD (BETWEEN 50-75% AREA)	VERY LIKELY	51 to 75%	VERY INTENSE SPELL तथाअति तीव्र दौर	31-50 mm/hour
HEAVY RAIN / भारी वर्षा	64.5- 115.5 mm						
VERY HEAVY RAIN / बहुत भारी वर्षा	115.6- 204.4 mm	MOST PLACES तथाअधिकांश जगह	WIDE SPREAD (MORE THAN 75% AREA)	MOST LIKELY	Above 75%	EXTREMELY INTENSE SPELL तथाअत्यंत तीव्र दौर	51-100 mm/hour
EXTREMELY HEAVY RAIN / अत्यंत भारी वर्षा	> 204.4 mm						

- Heavy snow: 64.5 – 115.5 cm (in depth) & very heavy snow: 115.6 – 204.4 cm (in depth). (As per the new guidelines w.e.f. January 1, 2016).
- Forecast and Warning for a particular day is valid from 0830 hours IST of day till 0830 hours IST of next day.

LEGENDS

Terms used for description of temperatures

<u>Distribution</u>	<u>Departure from mean</u>
Markedly Below Normal	-5.0°C or less
Appreciably Below Normal	-3.1°C to -5.0°C
Below Normal	-1.6°C to -3.0°C
Normal	-1.5°C to 1.5°C
Above Normal	1.6°C to 3.0°C
Appreciably Above Normal	3.1°C to 5.0°C
Markedly Above Normal	5.0°C or more